

GEMEINDE BIEL

ÜBERBAUUNGSORDNUNG

RADIUSWEG (1. und 2. ETAPPE)

ÜBERBAUUNGSPLAN

## GENEHMIGUNGSVERMERKE

OEFFENTLICHE MITWIRKUNG VOM 27.10.89

VORPRUEFUNG VOM 3.10.89

PUBLIKATION IM AMTSBLATT VOM 28.10.89 IM AMTSANZEIGER VOM 27.+30.10.89

OEFFENTLICHE PLANAUFLAGE VOM 30.10.89 BIS 28.11.89

PERSOENLICHE BENACHRICHTIGUNG DER GRUNDEIGENTUEMER AM 28.10.89

EINGEREICHTE EINSPRACHEN — RECHTSVERWAHRUNGEN —

EINSPRACHEVERHANDLUNGEN —

UNERLEDIGTE EINSPRACHEN — ERLEDIGTE EINSPRACHEN —

RECHTSVERWAHRUNGEN —

## BESCHLUESSE

DURCH DEN GEMEINDERAT AM 26.1.90

DURCH DEN STADTRAT AM 22.3.90

DURCH DIE GEMEINDEABSTIMMUNG VOM —

ABSTIMMUNGSERGEBNIS JA NEIN

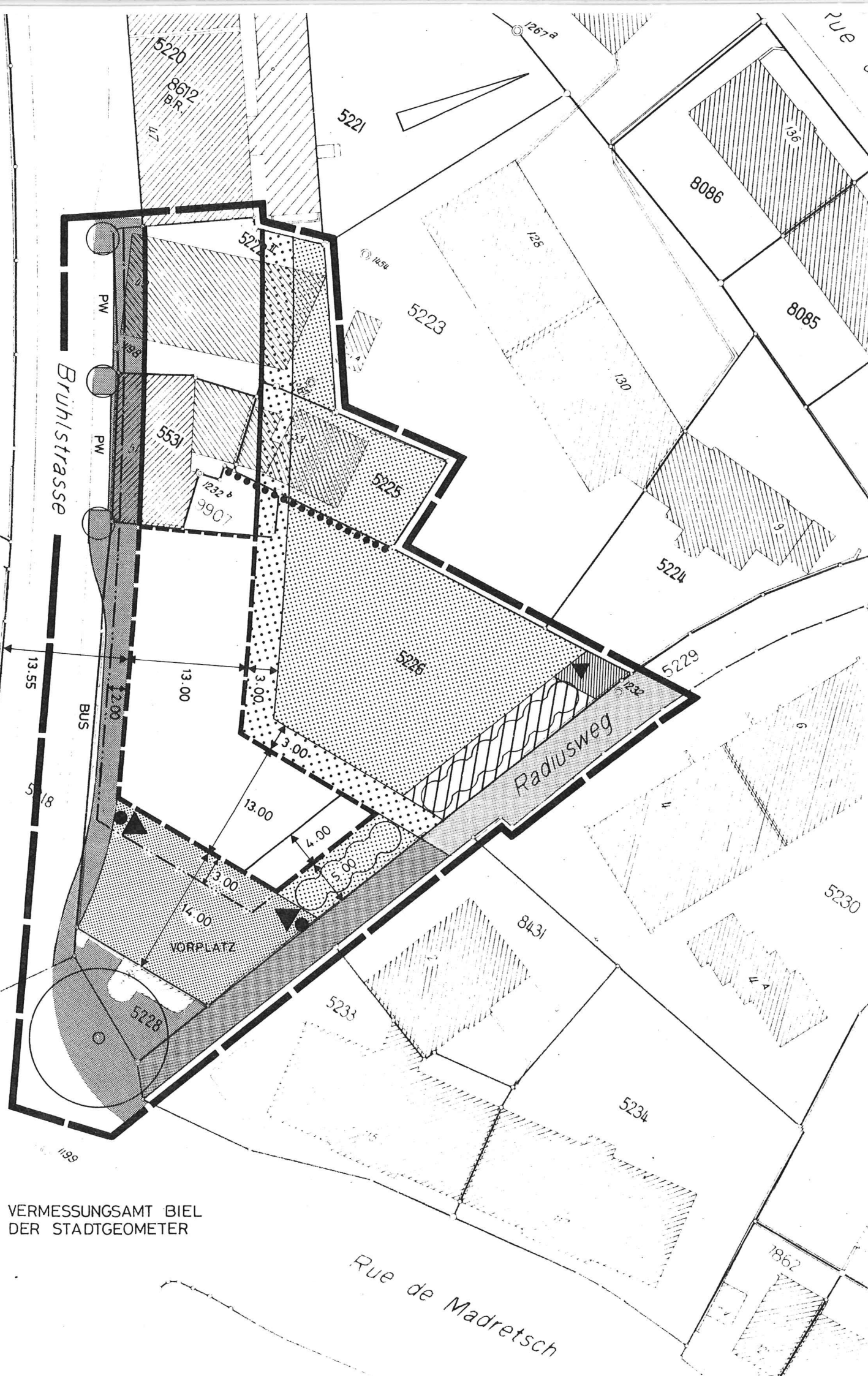
REFERENDUM publiziert am 28.3.90, wurde nicht ergriffen.

DIE RICHTIGKEIT DIESER ANGABEN BESCHEINIGT

PLAN NR. 20440  
 DATUM 12.6.1989  
 MSTB. 1:500  
 BEARB. EK  
 REV.














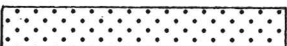






STADTPLANUNGSAMT BIEL

GENEHMIGT DURCH DIE KANTONALE BAUDIREKTION



VERMESSUNGSAMT BIEL  
DER STADTGEOMETER

### LEGENDE

-  PLANBEGRENZUNGSLINIE
-  NEUE BAULINIE
-  GENEHMIGTE BAULINIE
-  NEUE BAULINIE FUER MARQUISE
-  GENEHMIGTE BAULINIE FUER MARQUISE
-  GENEHMIGTE BAULINIE FUER ATTIKA
-  GENEHMIGTE AUFZUHEBENDE BAULINIE MIT ANBAUPFLICHT
-  GENEHMIGTE AUFZUHEBENDE UNTERIRDISCHE BAULINIE
  
-  STRASSE
-  TROTTOIR
  
-  SEKTOR 1
-  SEKTOR 2 (SPIEL- u. GRUENFLAECHE)
-  SEKTOR 3 (VORPLATZ)
  
-  HAUSZUGAENGE (BREITE: 3.00 M AB FASSADE)
-  OEFFENTLICHER DURCHGANG
-  BESTEHENDES ERHALTENSWERTES GEBAEUDE
-  ZUFAHRT EINSTELLHALLE
-  PARKIERUNG
-  BAUMPFLANZUNG
-  SCHUETZENSWERTE LINDE